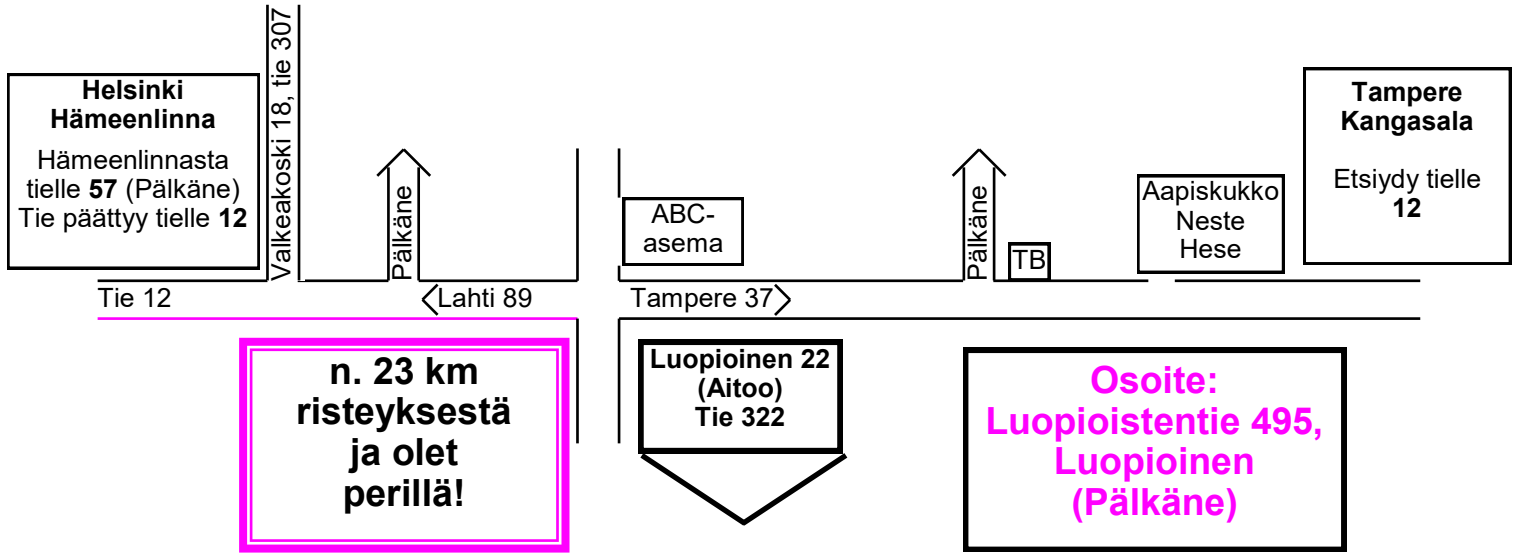
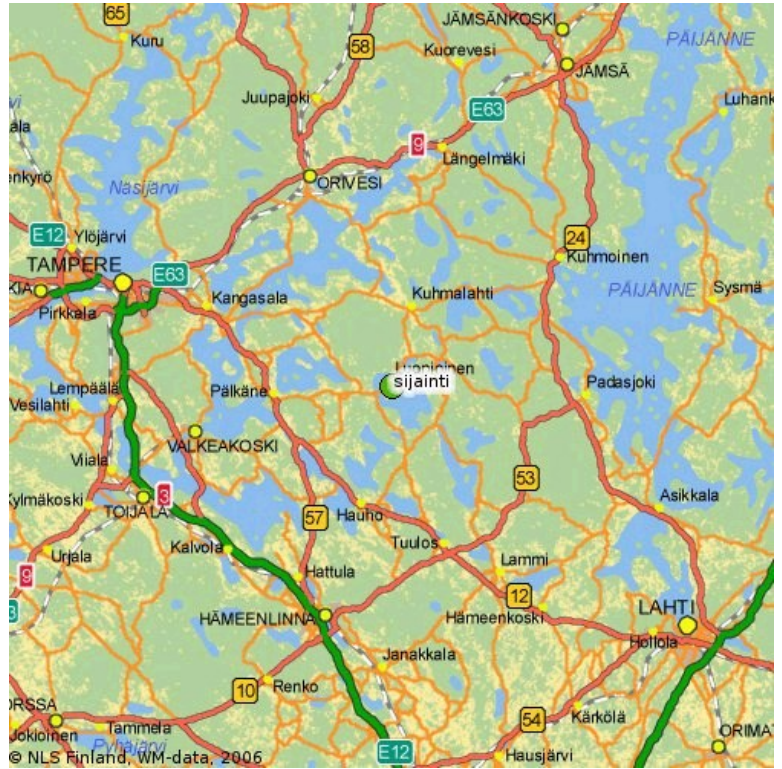
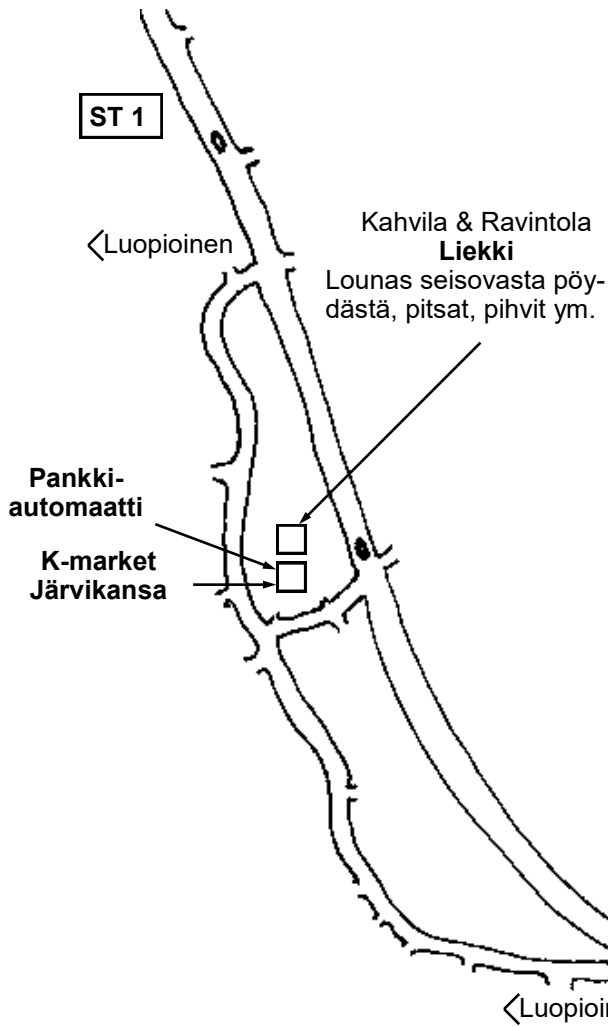


# Etelä!



## Tie 322 Pälkäneeltä



# Pohjoinen!

# Lahti ja Tuulos

Aja Tuulokseen tietä **12**, käänny n. 3 km Tuuloksen jälkeen oikealle tielle **3222** viitta: *Luopioinen 32, Tuulos Kko*

Aja tätä päällystettyä, mutkaista ja mäkistä tietä suoraan n. 30 km tulet T-risteykseen, käänny oikealle ja olet tiellä **322** jatka kartan mukaan.

# Heinola, Asikkala, Padasjoki

Tie **24** Padasjoelle (ABC-huoltamo), käänny vasemmalle tielle **53**. Aja n. 10 km ja käänny oikealle tielle **3200** viitta: *Luopioinen*

Aja n. 26 km eteenpäin saavut Rautajärvelle, jatka matkaa suoraan tietä **322** vielä n. 5 km ja valmistaudu kääntymään oikealle, risteys on erittäin hankalassa mutkassa, aja hiljaa.

# Orivesi, Kuhmalahti

Orivesi tie **58** Kangasalle, käänny Oriveden jälkeen tielle **3260**. Aja tätä tietä n. 27 km tulet T-risteykseen (olet Kuhmalahdella).

Käänny vasemmalle tielle **325**.

Aja n. 7,5 km (olet Pohjassa), käänny oikealle tie **322**

viitta: *Luopioinen 16*

Aja tätä 9 km (olet Rautajärvellä). Käänny oikealle tie **322**

viitta: *Luopioinen*

jatka matkaa vielä n. 5 km ja valmistaudu kääntymään oikealle, risteys on erittäin hankalassa mutkassa, aja hiljaa.

# Jyväskylä

Aja Jämsään, käänny liikenneympyrästä tielle **24**. Aja Kuhmoisiin. Kuhmoisten jälkeen käänny tielle **325**.

Viitta: *Tampere*

Aja n. 26,5 km (olet Kuhmalahdella), käänny vasemmalle tielle **322**

viitta: *Luopioinen 16*

Aja tätä 9 km (olet Rautajärvellä). Käänny oikealle tie **322**

viitta: *Luopioinen*

jatka matkaa vielä n. 5 km ja valmistaudu kääntymään oikealle, risteys on erittäin hankalassa mutkassa, aja hiljaa.